

APENDICE DE MAPAS

1. SECUENCIA DE LA EVOLUCION URBANA EN LOS CONTINENTES ASIATICO Y AMERINDIO

	4000	3000	2000	1000	0	1000
Mesopotamia		Eridu Ur	Babilonia			
Egipto		Tebas-Memfis				
Indo Pre-ario		Harappa-Mohenjo Daro				
Mediterráneo Oriental				Ugarit	Atenas	
China				Anyang-Chenchou		
América					Teotihuacan	
					Tiahuanaco	

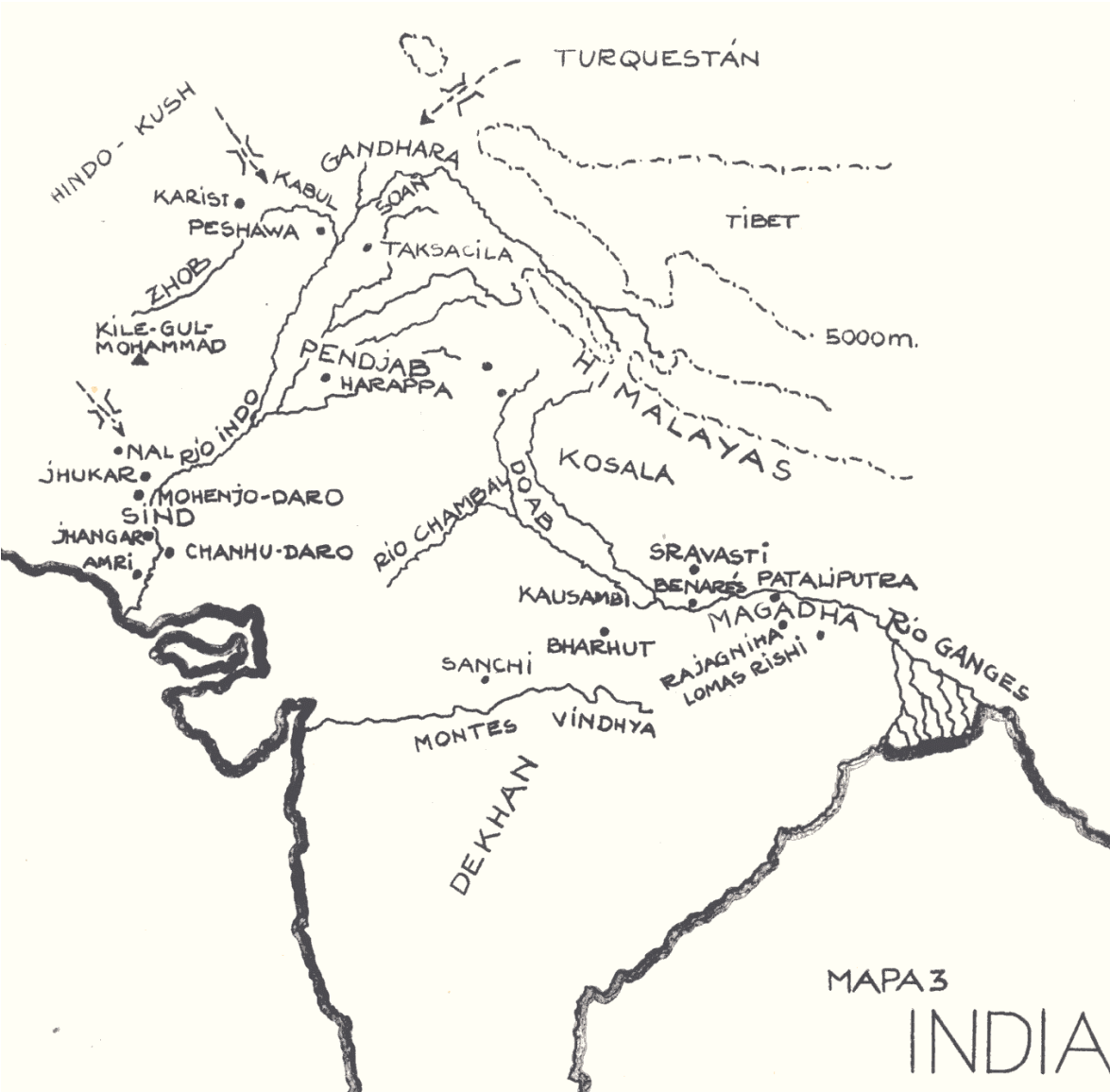
2. MAPA DE LA MESOPOTAMIA, ANATOLIA, FENICIA Y PALESTINA



3. MAPA DEL EGIPTO



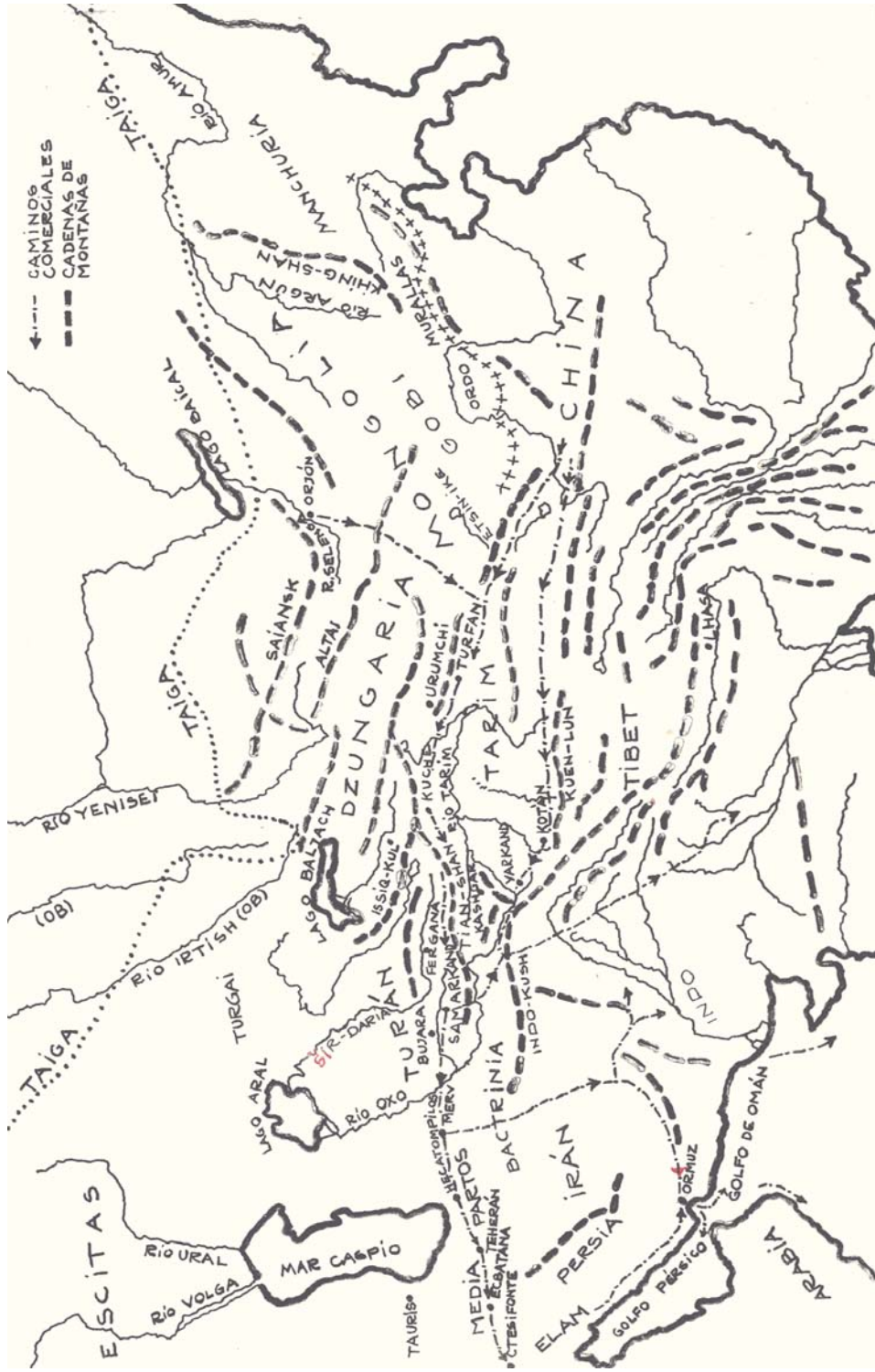
4. MAPA DE LA INDIA



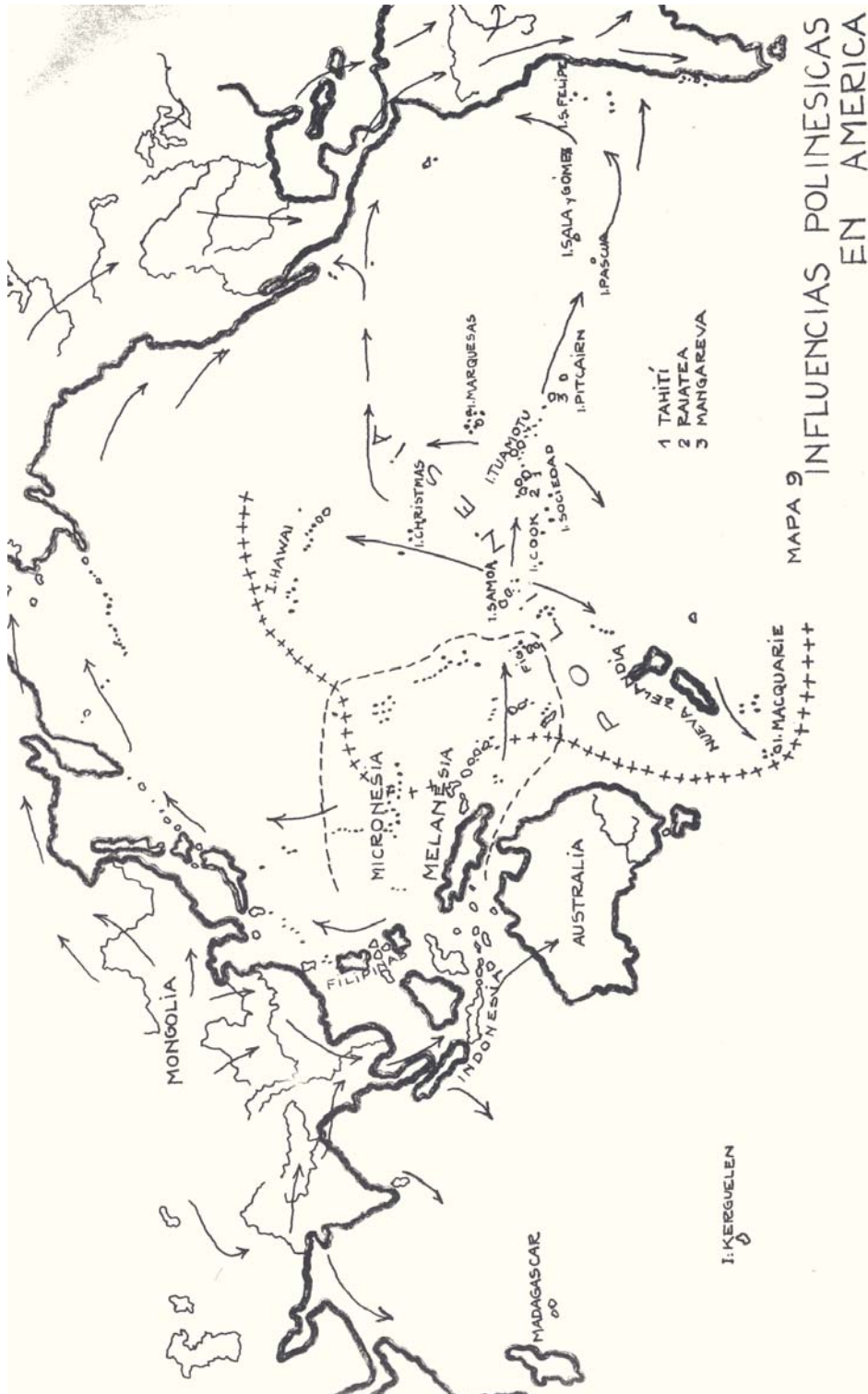
5. MAPA DE LA CHINA



**6. MAPA DE LAS ESTEPAS Y LOS DESIERTOS AL NORTE DE CHINA Y LA INDIA
(LA "RUTA DE LA SEDA")**



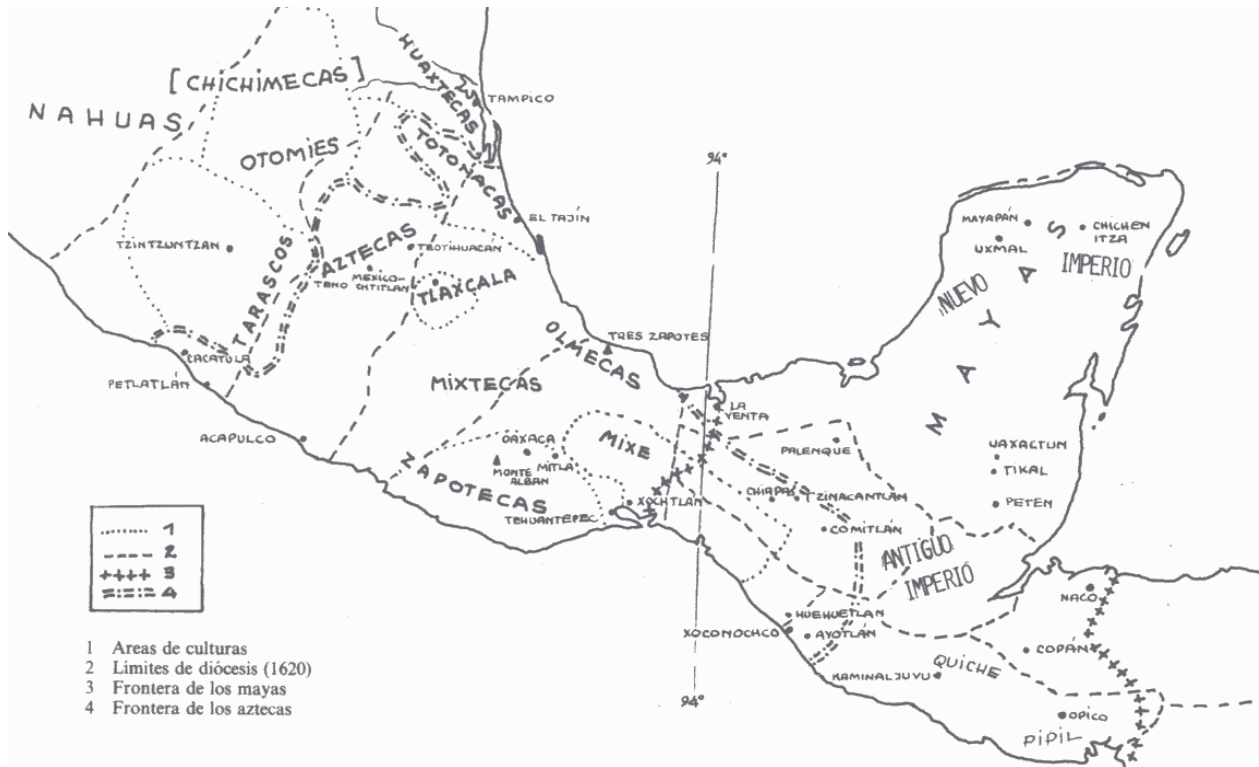
7. INFLUENCIAS POLINESICAS EN AMERINDIA



8. SITUACION DE LOS GRUPOS CULTURALES DE RECOLECTORES, CAZADORES Y CULTIVADORES. LA "AMERICA NUCLEAR" (ALTAS CULTURAS URBANAS)



9. MAPA DE LA REGION MESOMERICANA



10. MAPA DEL IMPERIO INCA

